

2018.6.1

第7号

広報

せきかわ連合

子どもたちに残す「農地と用水」

発行 関川地区土地改良区連合
責任者 理事長 永井 紘一
〒943-0185
新潟県上越市大字長面14番地1
TEL 025-524-8800
FAX 025-522-5724
URL <http://www.sekikawarengo.com>
E-mail info@sekikawarengo.com

笹ヶ峰発電所施設管理運営に関する 協定書の調印が執り行われました



関川連合定例議員総会後に行われた3土地改良区による協定書調印式 (H30.3.28)



笹ヶ峰発電所建屋



笹ヶ峰発電所内部の様子

土地改良施設の維持管理費の低減を図るため、国営かんがい排水事業「関川用水地区」により笹ヶ峰発電所が建設されています。平成31年7月の本格稼働に先立ち、発電所の管理運営を行う3土地改良区による「笹ヶ峰発電所施設の管理運営に関する協定」を締結いたしました。



関川連合定例議員総会（H30.3.28） 理事長のあいさつ

年度末を控え、また、春耕の始まるお忙しいなかお集まりをいただきありがとうございます。

さて、今年の天候ですが冬は寒く平場では雪が多かったわけですが、笹ヶ峰ダムでは本日現在212cmで昨年より相当少なく、また、平年の7割程度であり、加えて天気予報によれば今後は当分の間暖かい日が続くとの予報であります。

笹ヶ峰ダムでは、今年度に堆砂対策工事のため、ダムの水を早めに溜める予定としているところであります。

つきましては、今年もよい収穫を迎えられるよう、皆様からご協力をお願いいたします。本日は平成30年度の計画及び予算が主体であります、よろしくご審議いただきご承認くださるようお願いし、開会のあいさつといたします。



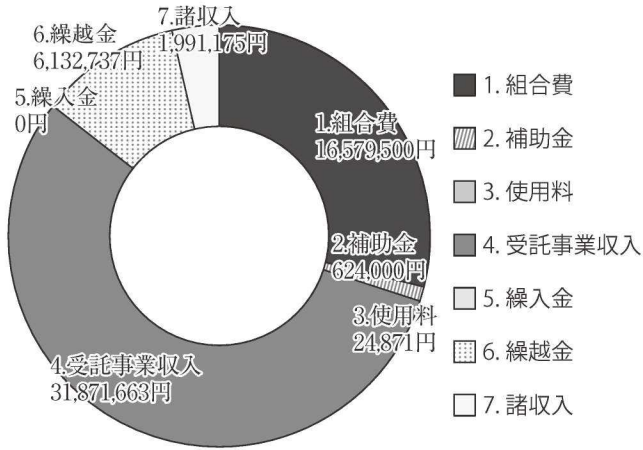
総会の様子

平成30年度 事業計画

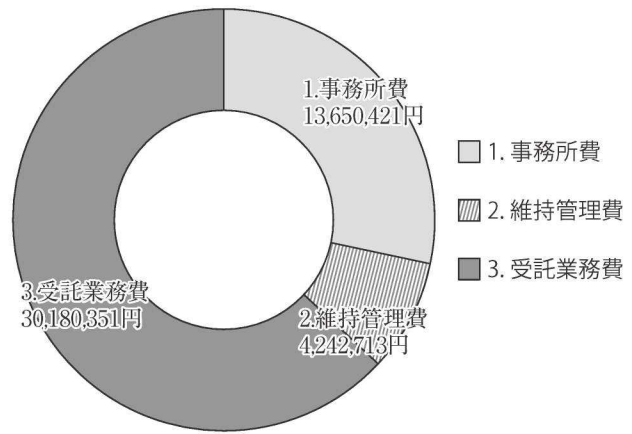
1. 国営関川用水土地改良事業の促進…国営土地改良事業関川用水地区推進協議会を主体に国等へ要請。
2. 笹ヶ峰ダムの堆砂対策について…平成30年度に取水ゲート付近の堆砂を緊急的に除去します。
3. 笹ヶ峰発電所の稼働に向けた体制の整備…北陸農政局と3土地改良区による発電所管理委託協定に向けて準備。
4. 笹ヶ峰ダムの管理業務について…今年11月から新中央管理所が関川水系土地改良区の所内に移設され監視が可能になります。
5. 国営造成施設管理体制整備促進事業の推進について…幹線水路等の維持管理を地元団体と協力し合い実施します。
6. 環境へ配慮した笹ヶ峰ダムの管理について…国立公園内に位置するダムであり、関係団体と連携し環境保全に努めます。

平成29年度 一般会計収入支出決算状況

【収入】決算額

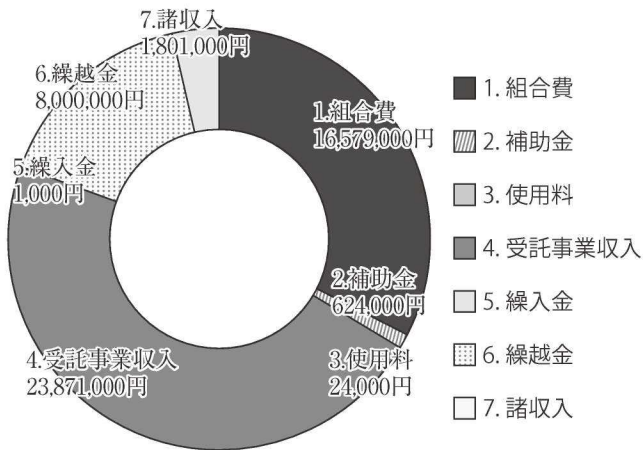


【支出】決算額

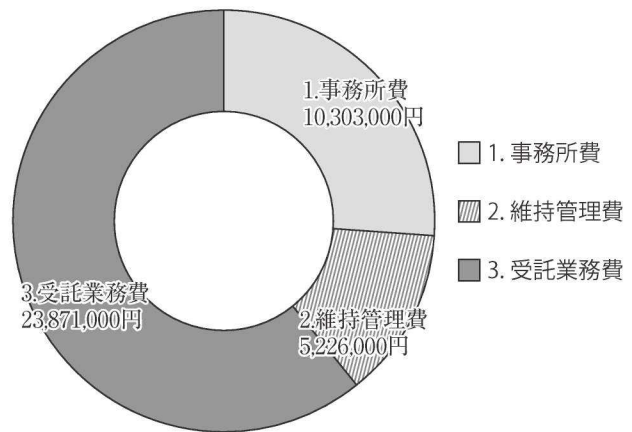


平成30年度 一般会計収入支出予算状況

【収入】予算額



【支出】予算額



現地学習会 (戸野目小学校4年生)

平成29年9月22日に戸野目小学校4年生を対象として中江用水路の現地学習会を実施しました。現地学習会では、上江・中江用水のスタート地点となっている板倉分水池をはじめ、板倉発電所や大熊川サイフォンといった中江用水の主要施設を見学しました。



板倉分水池を見学



板倉発電所内部を見学

笹ヶ峰ダムの積雪状況と貯水について



平成28年（4月1日）



平成30年4月1日

	平成28年	平成29年	平成30年	平 年
最大積雪深 (cm)	206	433	335	343
4/1現在積雪深 (cm)	80	335	175	248

平成30年の冬は例年より寒く海岸平野部では大雪となりましたが、妙高連山周辺は平年並みの積雪でありました。しかしながら3月に入り暖かい日が続くなど、平年よりも雪どけが進み、4月1日現在の積雪は平年の7割程度となっております。一昨年の干ばつによる幹線水路の番水対応を教訓として、今年は例年より早い5月中旬には満水位(1,220.3m)になるよう貯水を行っています。

国営かんがい排水事業「関川用水地区」の実施状況と今後の予定

区 分		工事内容	H26	H27	H28	H29	H30	H31	H32
笹ヶ峰ダム	小水力発電所建設工事	水車・発電機	←		→				
	取水設備改修建設工事	取水ゲート3門			←		→		
	管理設備改修建設工事	遠隔監視制御			←		→		
	洪水吐改修建設工事	ラジアルゲート3門					←		→
	インクライン設備工事	艇庫・レール 集塵船					↔	↔	
	道路トンネル保全工事	左右岸2箇所						↔	
	緊急堆砂対策工事（新規）	浚渫・土質改良					↔	↔	
	資材搬入路拡幅改良工事	県道改良		↔		↔			
幹線水路	関川右岸幹線水路改修工事	川上トンネル					↔		
	上江幹線水路改修工事	開水路・トンネル サイホン						←	
	中江幹線水路改修工事	開水路 サイホン						←	
年度事業費（百万円）		[補正] 外数	300	600	[700] 1,250	[400] 2,550	2,550		

国営関川用水農業水利事業の受益地の見直しについて（お知らせ）

～農地転用計画のある方は事前の相談を～

平成26年度から、国営事業で笹ヶ峰ダム及び幹線水路等の改修を実施している北陸農政局では、平成30年度に受益地の農用地面積を見直しする予定です。

つきましては、現在、農用地区域にある農地について、事情やむを得ず農業以外の目的（住宅、商業施設、駐車場、資材置場等）に農地を転用する予定のある方は、早めに最寄りの土地改良区へ事前の相談をお願いいたします。

なお、今回の国営受益地の見直しにより、農用地区域から転用予定の農地を除外しない場合は、国営事業完了翌年度から8年を経過する平成43年度（2031年度）を過ぎるまでは、個人または民間による農振除外及び農地転用が原則として認められなくなります。